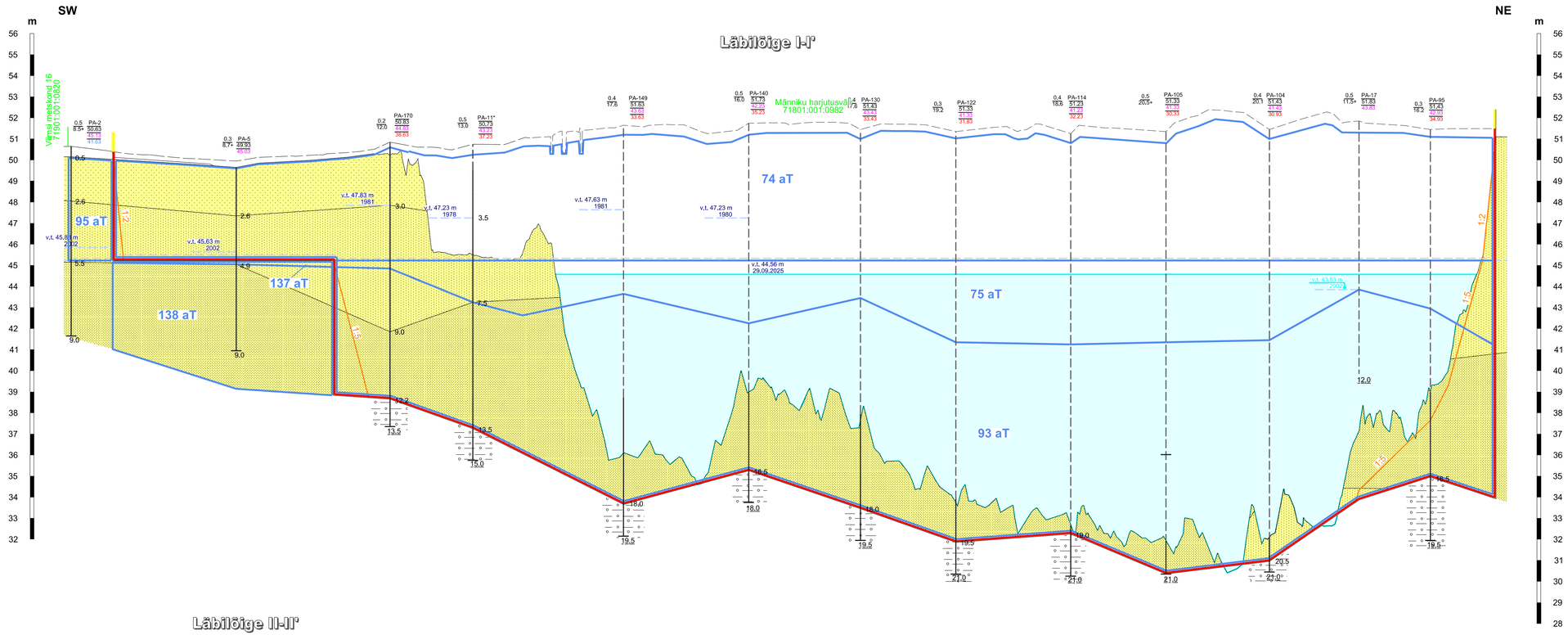

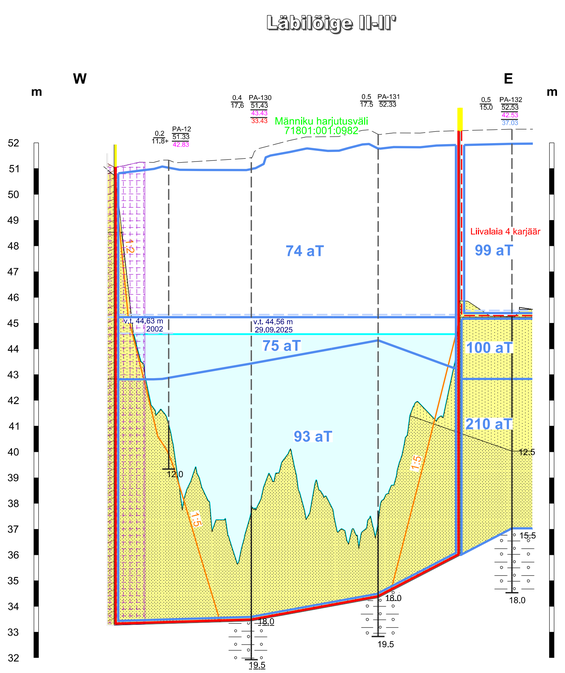

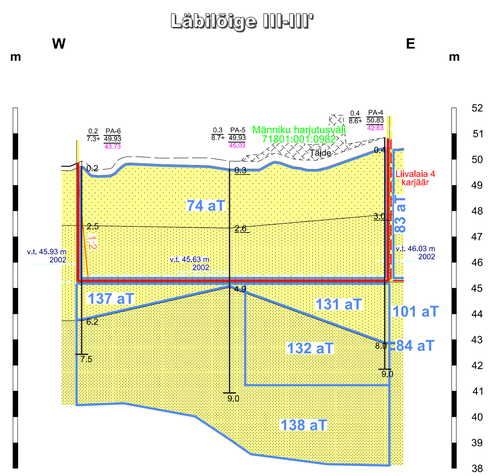

- Mäeeraldise piir
- Mäeeraldise teenindusmaa piir
- Külgneva mäeeraldise piir
- Külgneva mäeeraldise teenindusmaa piir
- Ploki piir (aT - aktiivne tarbevaru, aR - aktiivne reservvaru, pT - passiivne tarbevaru, pR - passiivne reservvaru)
- Kaevandamisel säilitatav nõlvatervik (vee peal 1:2 ja vee all 1:5)
- Männiku harjutusväli 71801:001:0982 — Katastriüksuse nimi, piir ja tunnus
- Põhjavee eeldatav tase pärast maavara ammendamist, 45,23 m abs
- Uuringuaegne maapind
- Ülipeeneteraline liiv
- Peene - ja väga peeneteraline liiv
- Keskmiseteraline liiv
- Savililivmoreen
- Elektripaigaldise kaitsevöönd
- Raudtee kaitsevöönd

0,5 — PA-132 — Katendi paksus, m
15,0 — Kasuliku kihi paksus, m — Kaevand-puuraugu nr
52,53 — Suudme abs kõrgus, m
42,53 — Ehitusliiva lamami abs kõrgus, m
37,03 — Täitelliiva lamami abs kõrgus, m
Mäeeraldise lamami abs kõrgus, m

Veetaseme abs kõrgus, m — 0,3 — v.t. 43,60 2002
Mõõtmise kuupäev
Sügavus maapinnast, m — 2,0
3,5
4,0 — Puuraugu sügavus, m

0 100 200 m

Märkused:

1. Kõrgused EH2000 süsteemis.
2. Läbilõigete koostamisel on kasutatud:
   - 2025. a Talteri liivakarjäärі markšeiderimõõdistus (OÜ Inseneribüroo STEIGER, töö nr 25/5333).
3. Mäeeraldise lamami lõunaosa horisontaaltasapind asub abs kõrgusel 45,23m.
4. Kasutatud tarkvara: Bentley PowerCivil for Baltics V8i (liitsents: 70000661800020).

Objekti nimetus ja aadress Talteri liivakarjäär Saku vald, Harju maakond	Joonise sisu Geoloogilised läbilõiked I-I' ... III-III'	
Loa omanik **OÜ MERKO KAEVANDUSED** Järvevana tee 9g, Kesklinna linnaosa, 11314 Tallinn, Harju maakond merko@merko.ee */Allkirjastatud digitaalselt/ (esindaja nimi ja allkiri)*		Graafiline lisa 2/3
		Mõõtkava H 1 : 2000 V 1 : 100
OÜ Inseneribüroo STEIGER Männiku tee 104, 11216 Tallinn +372 668 1011, info@steiger.ee	Koostas Hendrik Klaas */Allkirjastatud digitaalselt/*	Kuupäev 03.09.2026
	Kinnitas Erki Vaguri */Allkirjastatud digitaalselt/*	Töö nr 26/5546